תאריך	תאור
02.11.2025	איתור שטח לשיקום צומח חישובים נפחי עבודות עפר
15.03.2026	תכניות למכרז

עדכונים

הפצה

מקרא

☐	טופוגרפיה מתוכננת
🟩	אזור לשיקום צומח
⬜	סוללת אבן
🟨	סוללה זמנית
▨	מילוי - חומר מקומי נברר
▨	מילוי - גרומוסול
▨	חפירה

תחום התכנון מבט כללי 1:2,500

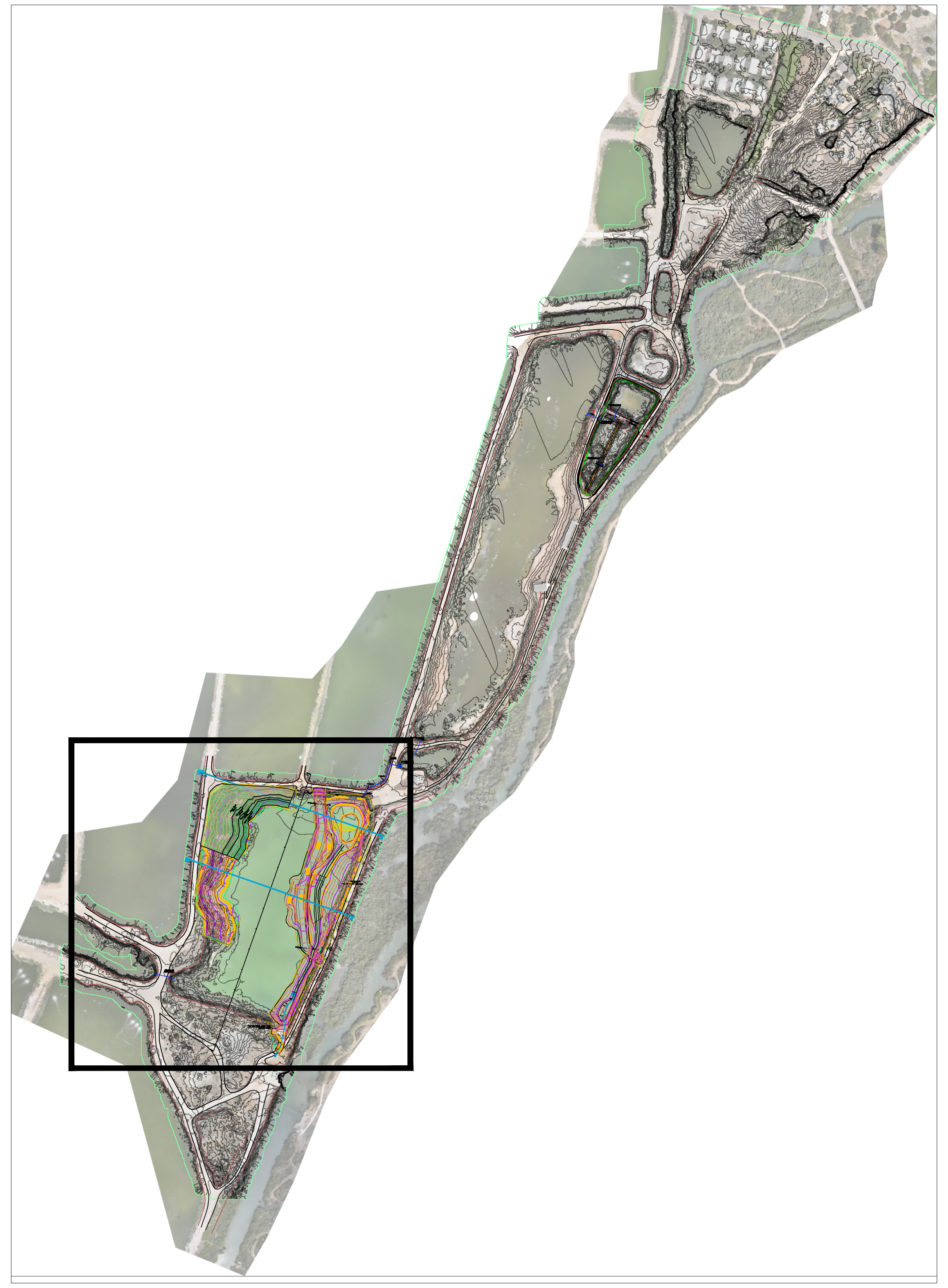

תנוחה בריכה 21 צפון 1:500

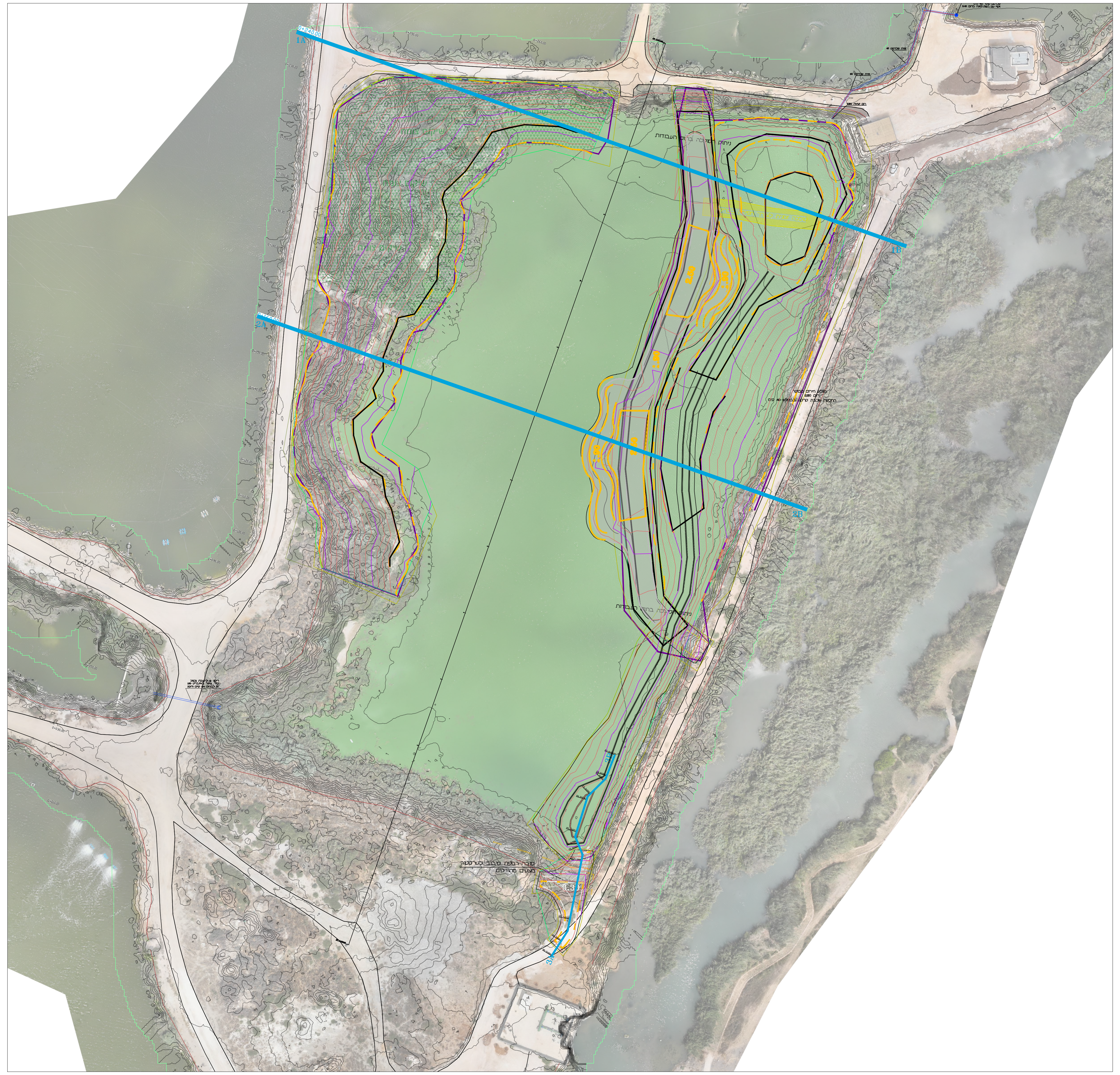

בריכה 21 חתכים אופייניים 1:250

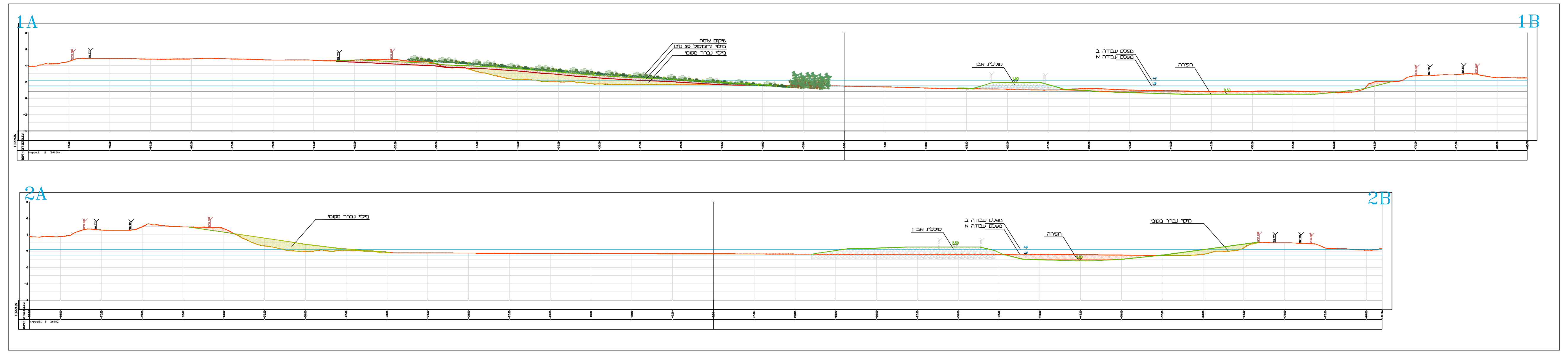

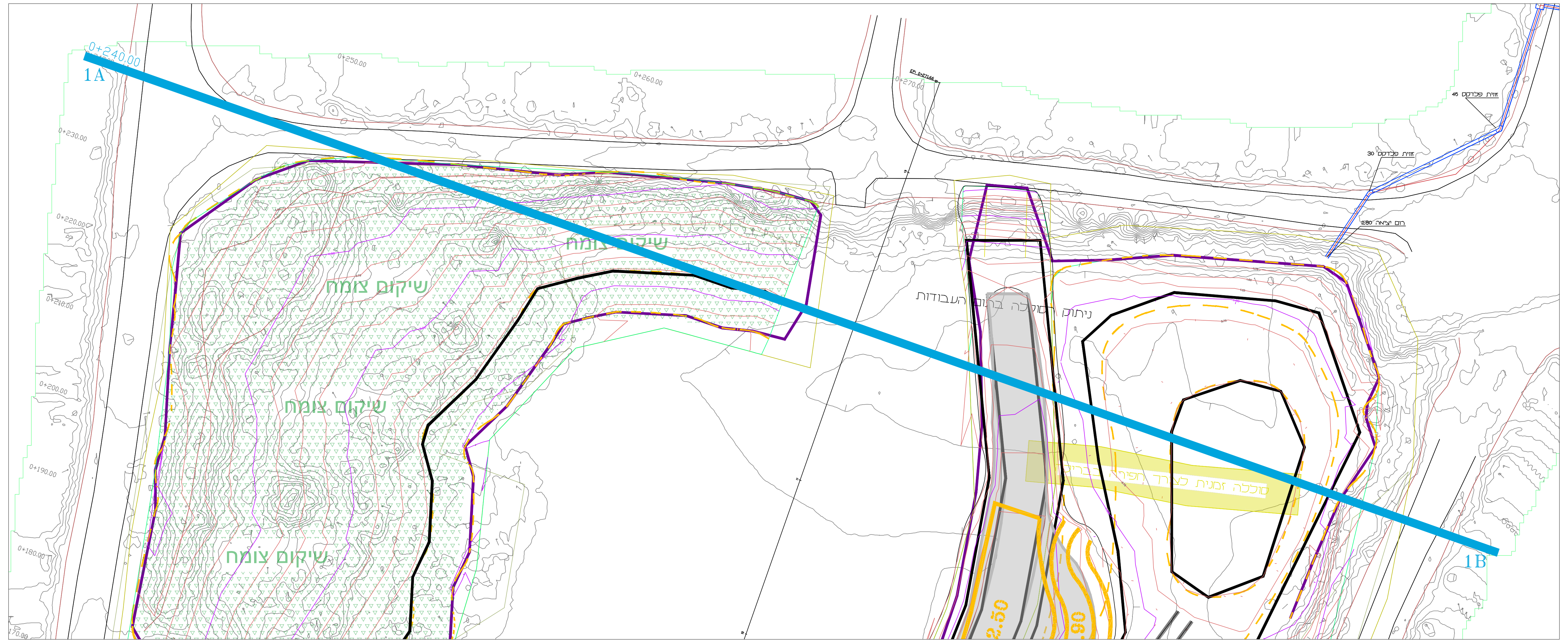

1:250

סובה ובריכה דרומית - חתך ותנוחה

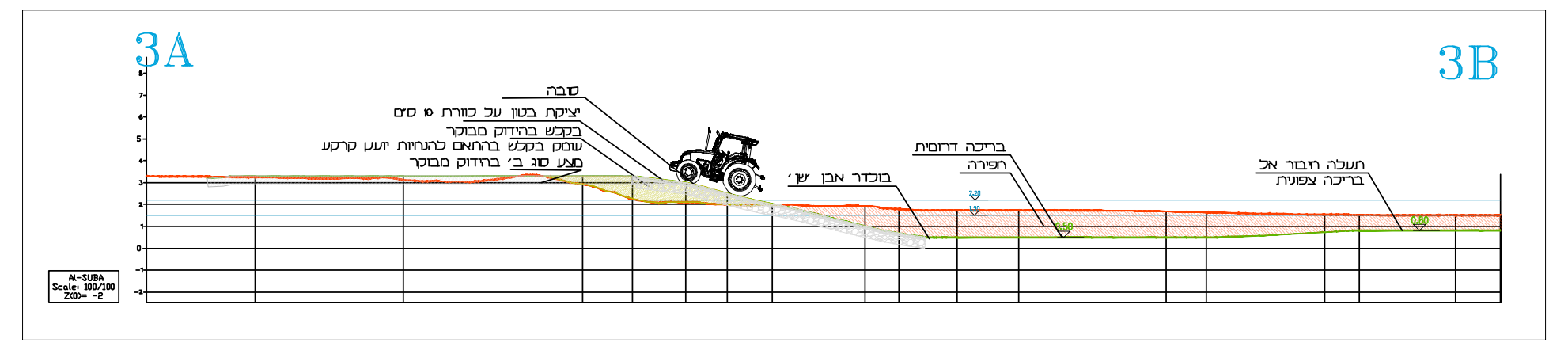

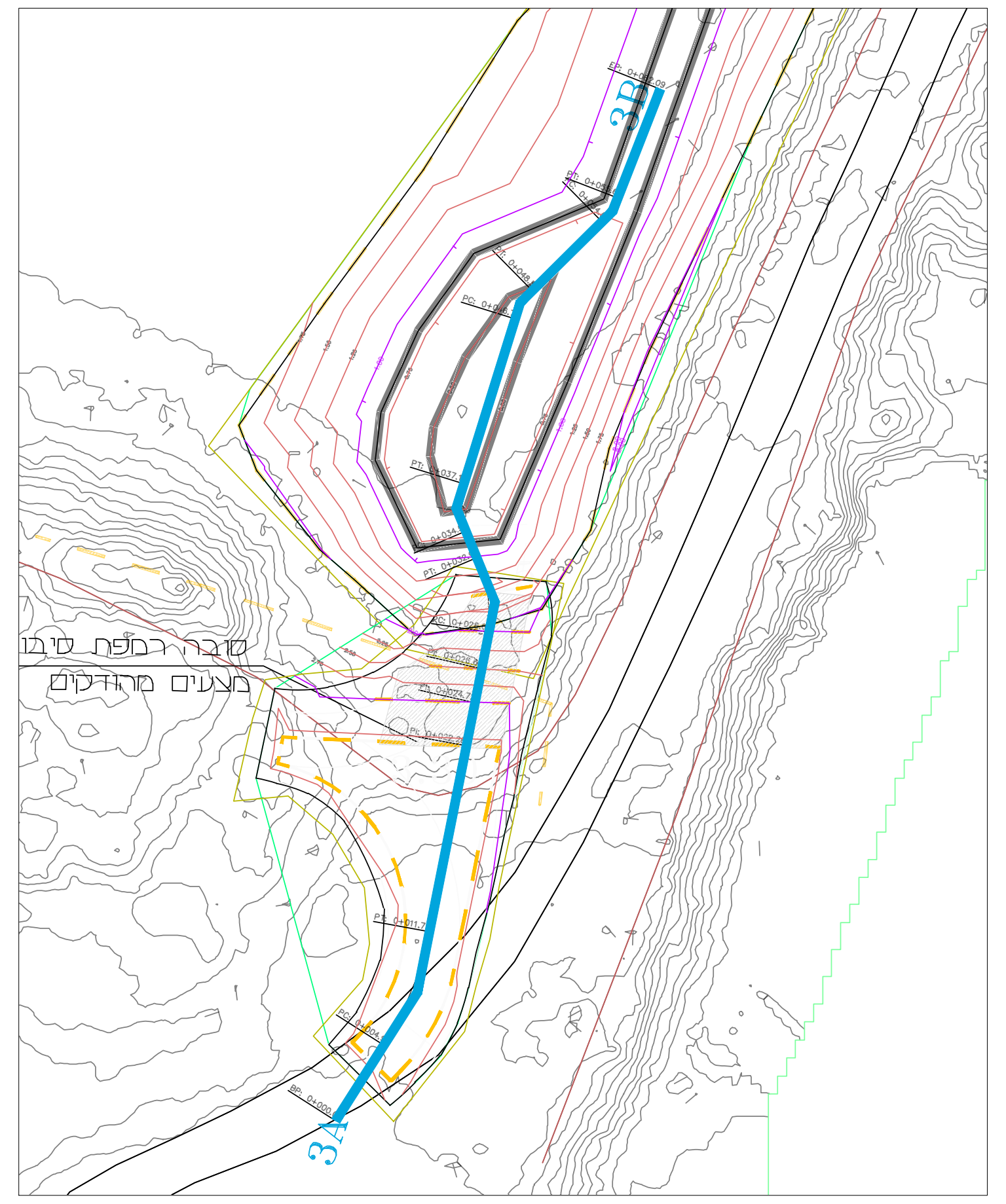

נפחי מילוי חפירה

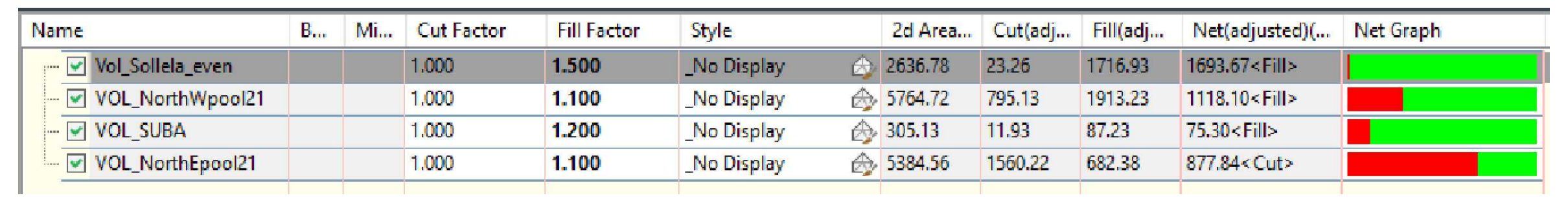

Name	B...	Mi...	Cut Factor	Fill Factor	Style		2d Area...	Cut(adj...	Fill(adj...	Net(adjusted)(...	Net Graph
☑ Vol_Sollela_even			1.000	1.500	_No Display		2636.78	23.26	1716.93	1693.67<Fill>	🟥🟩
☑ VOL_NorthWpool21			1.000	1.100	_No Display		5764.72	795.13	1913.23	1118.10<Fill>	🟥🟩
☑ VOL_SUBA			1.000	1.200	_No Display		305.13	11.93	87.23	75.30<Fill>	🟥🟩
☑ VOL_NorthEpool21			1.000	1.100	_No Display		5384.56	1560.22	682.38	877.84<Cut>	🟥🟩

לוח מים עקרוני

הנתונים הינם בקירוב ויש לדייק במהלך תכנון מפורט של בריכה 21.

מעגן מיכאל - מצב המים בבריכות הפארק לאורך השנה

	ינואר	פברואר	מרץ	אפריל	מאי	יוני	יולי	אוגוסט	ספטמבר	אוקטובר	נובמבר	דצמבר
אידוי צפוי [מ"מ/יום]	2.30	2.70	3.80	5.30	6.50	7.40	7.50	6.70	6.30	4.80	3.30	2.10
בריכה 18	זמן ריקון חלקי	זמן ריקון חלקי	ברלח	ברלח	ברלח	ברלח	ברלח	ריקה ולחה	זמן מילוי	זמן מילוי	מלאה	מלאה
מפלס מים	2.00	2.00	2.50	2.50	2.50	2.50	2.50	2.00	2.00	2.00	3.30	3.30
נפח התחלתי (חודש קודם)	57753	5480	5480	18080	18080	18080	18080	18080	#N/A	#N/A	#N/A	57753
נפח סופי (לפי מפלס החודש הזה)	5480	5480	18080	18080	18080	18080	18080	#N/A	#N/A	#N/A	57753	57753
נפח מים לפיצוי בגין אידוי וחלחול	1274.1	1438.5	3118.8	4135.8	4949.4	5559.6	5627.4	#N/A	#N/A	#N/A	3431.7	2427.3
סה"כ נפח דרוש לאספקה	-50998.9	1438.5	15718.8	4135.8	4949.4	5559.6	5627.4	#N/A	#N/A	#N/A	#N/A	2427.3
נפח עודף	50998.9	0	0	0	0	0	0	#N/A	#N/A	#N/A	#N/A	0
בריכה 21	זמן מילוי	זמן מילוי	מלאה	מלאה	מלאה	מלאה	מלאה	מן ריקון חלק	ברלח	ברלח	ברלח	ברלח
מפלס מים	1.50	1.50	2.20	2.20	2.20	2.20	2.20	1.50	1.50	1.50	1.50	1.50
נפח התחלתי (חודש קודם)	2557	2557	2557	16417	16417	16417	16417	16417	2557	2557	2557	2557
נפח סופי (לפי מפלס החודש הזה)	2557	2557	16417	16417	16417	16417	16417	2557	2557	2557	2557	2557
נפח מים לפיצוי בגין אידוי וחלחול	428	483	3036	4026	4818	5412	5478	1035	980	773	566	400
סה"כ נפח דרוש לאספקה	428	483	16896	4026	4818	5412	5478	-12825	980	773	566	400
נפח עודף	0	0	0	0	0	0	0	12825	0	0	0	0

המבצע אחראי לבדיקת התוכניות ולהתאמת במקום! על המבצע לבקר כל המידות ועל כל טעות או אי-התאמה עליו להודיע למתכנן. אין לקבוע מידות על ידי מדידה בשרטוט! מהנדס ו/או יועץ אשר שמו רשום מעל שם האדריכל בתכנית זו, נושא לבדו באחריות המקצועית והחוקית לתכנית. אין לעשות כל שמוש בתכנית זו, או ברעיונות הגלומים בה ללא אישור בכתב מאת המתכנן.

שם הפרוייקט:
מרכז צפרות מ"מ
שלב ג'

שם התכנית:
בריכה 21 -
תכנון עקרוני

תוכן הגיליון:
תנוחה
חתכים

מהדורה	שם מתכנן:	שם מאשר:
04	ניר ענבר	אורי מורן

קנה מידה:	תאריך:
משתנה	15.03.26

שם הקובץ:
שם הקובץ

○ תכנון
○ לאישור
◎ למכרז
○ לביצוע

מורן פיתוח וייעוץ בע"מ
office@moran-eco.co.il
טל': 050-3044454 פקס: 04-6308348
עצמאות 22 פרדס חנה 37038